























**Π Ι Ν Α Κ Α Σ Π Ρ Ο Ν Ο Ι Ω Ν Ζ Ω Ν Ω Ν**  
**" Δ Η Λ Ω Σ Η Π Ο Λ Ι Τ Ι Κ Η Σ "**

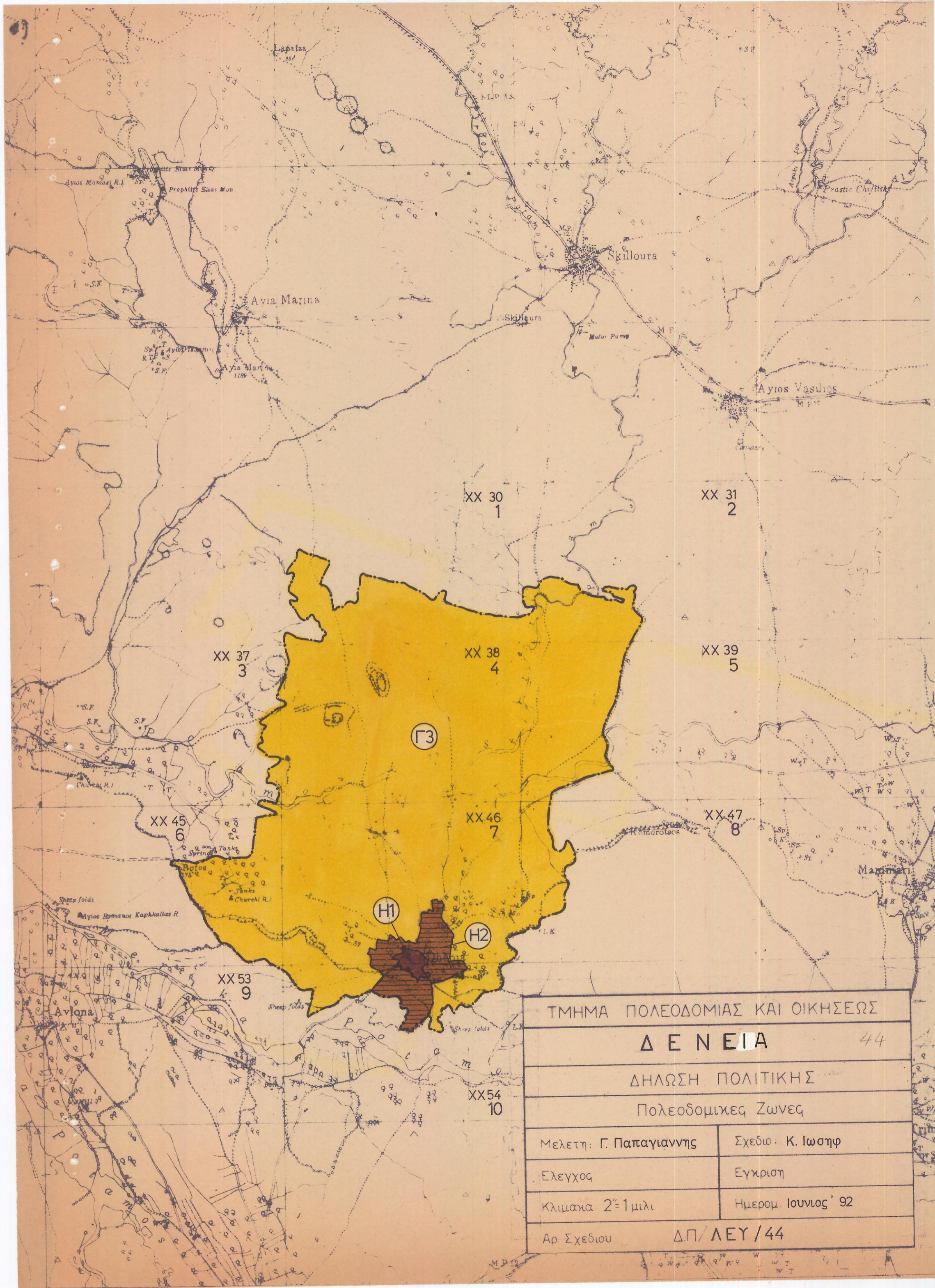
	Ζώνη	Ανώτατος Συντελ. Δομήσεως	Ανώτατο Ποσοστό Κάλυψης	Ανώτατος Αριθμός Ορόφων	Ανώτατο Ύψος σε μέτρα
	H1	1.20:1	0.70:1	2/3	8.30/11.40
	H2	0.90:1	0.50:1	2	8.30
	H3	0.60:1	0.35:1	2	8.30
	H4	0.40:1	0.25:1	2	8.30
	H5	0.30:1	0.20:1	2	8.30
	H6	0.20:1	0.20:1	2	8.30
	H7	0.15:1	0.15:1	2	8.30
	H8	0.10:1	0.10:1	2	8.30
	Π	0.10:1	0.10:1	2	8.30
	E1	0.90:1	0.50:1	2	-
	E2	0.90:1	0.50:1	2	-

	Ζώνη	Ανώτατος Συντελ. Δομήσεως	Ανώτατο Ποσοστό Κάλυψης	Ανώτατος Αριθμός Ορόφων	Ανώτατο Ύψος σε μέτρα
	B1	0.90:1	0.50:1	2	-
	B2	0.90:1	0.50:1	2	-
	Δ1	Οπως καθορίζονται στη "Δήλωση Πολιτικής"			
	Δ2	Οπως καθορίζονται στη "Δήλωση Πολιτικής"			
	Γ1	0.20:1	0.15:1	2	8.30
	Γ2	0.15:1	0.10:1	2	8.30
	Γ3	0.10:1	0.10:1	2	8.30
	Z1	0.06:1	0.06:1	2	8.30
	Z2	0.03:1	0.03:1	1	5
	Z3	0.01:1	0.01:1	1	5
	Z4	0.005:1	0.005:1	1	5

- H: Ζώνες με επικρατούσα χρήση την κατοικία.  
 Π: Ζώνη παραθεριστικής κατοικίας.  
 E1: Βιοτεχνική Ζώνη περιορισμένου βαθμού οχληρίας.  
 E2: Βιοτεχνική Ζώνη αυξημένου βαθμού οχληρίας.  
 B1: Βιομηχανική Ζώνη περιορισμένου βαθμού οχληρίας.  
 B2: Βιομηχανική Ζώνη αυξημένου βαθμού οχληρίας.  
 Δ1: Ζώνη στην οποία επιτρέπεται η ανέγερση υποστατικών για μαζική εκτροφή ζώων και πτηνών εξαιρουμένων των χοίρων.  
 Δ2: Ζώνη στην οποία επιτρέπεται η ανέγερση υποστατικών για μαζική εκτροφή ζώων και πτηνών συμπεριλαμβανομένων των χοίρων.  
 Γ: Γεωργικές Ζώνες.  
 Ζ: Ζώνες Προστασίας (αρχαιολογικοί χώροι, χώροι φυσικής καλλονής, δάση, υδατοφράκτες, καλή γεωργική γη).

**Σημείωση:** Για τις πιο πάνω ζώνες ισχύουν επιπρόσθετα οι πρόνοιες που καθορίζονται στο κείμενο της "Δήλωσης Πολιτικής".





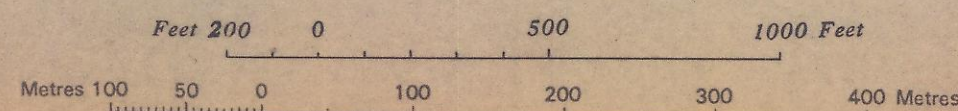
ΤΜΗΜΑ ΠΟΛΕΟΔΟΜΙΑΣ ΚΑΙ ΟΙΚΗΣΕΩΣ	
Δ Ε Ν Ε Ι Α <span style="float: right;">44</span>	
ΔΗΛΩΣΗ ΠΟΛΙΤΙΚΗΣ	
Πολεοδομικές Ζώνες	
Μελετη: Γ. Παπαγιαννης	Σχεδιο: Κ. Ιωσηφ
Ελεγχος	Εγκριση
Κλίμακα 2"=1μίλι	Ημερομ. Ιουνιος '92
Αρ Σχεδιου	ΔΠ/ΛΕΥ/44





Surveyed by Dept. of Lands & Surveys 1920  
 State Copyright Reserved  
 Revised from D.L.O. plans, April 1974

Scale 1 : 5000







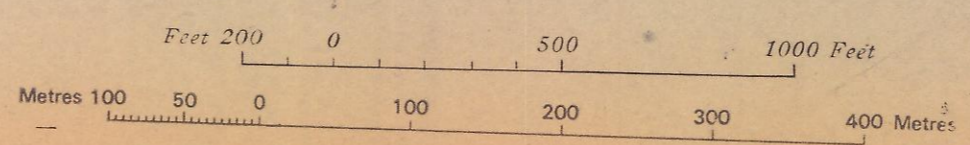
SKILLOURA VILLAGE

DHENIA VILLAGE

MAMMARY VILLAGE

Surveyed by Dept. of Lands & Surveys, 1921  
 State Copyright Reserved  
 Revised from D.L.O. plans. 1974 1989

Scale 1:5000



A

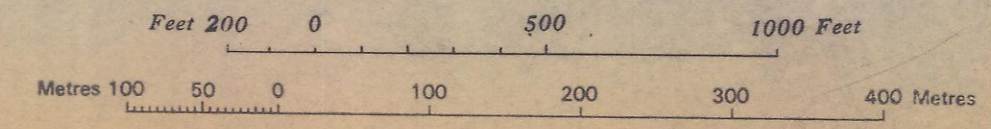
A





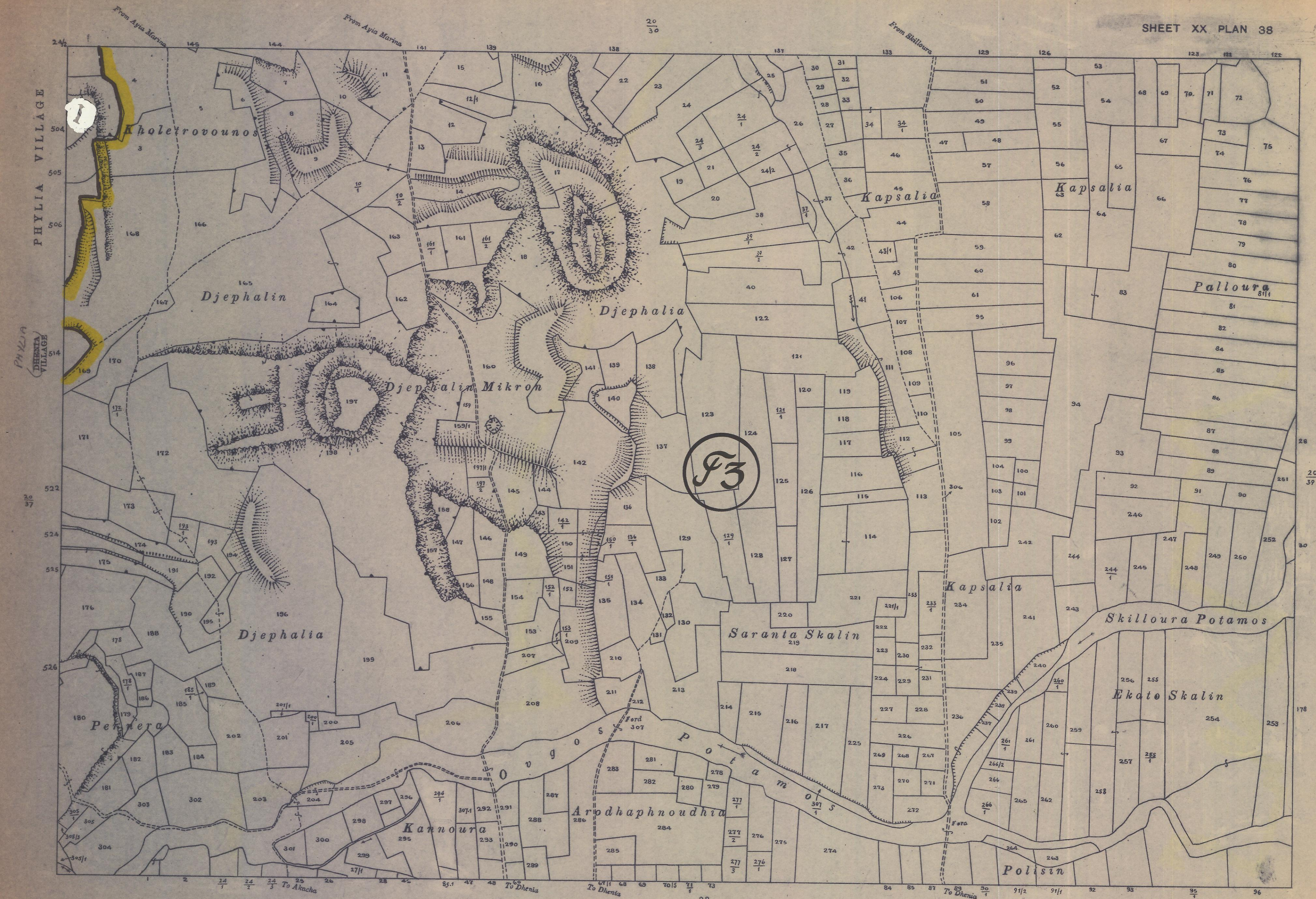
Surveyed by Dept. of Lands & Surveys 1920  
 State Copyright Reserved  
 Revised from D.L.O. plans, December, 1984

Scale 1 : 5000



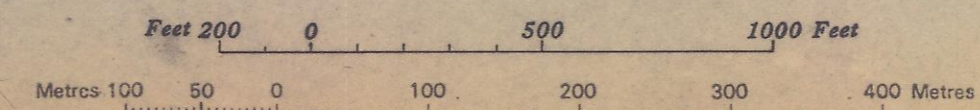
DHENIA VILLAGE



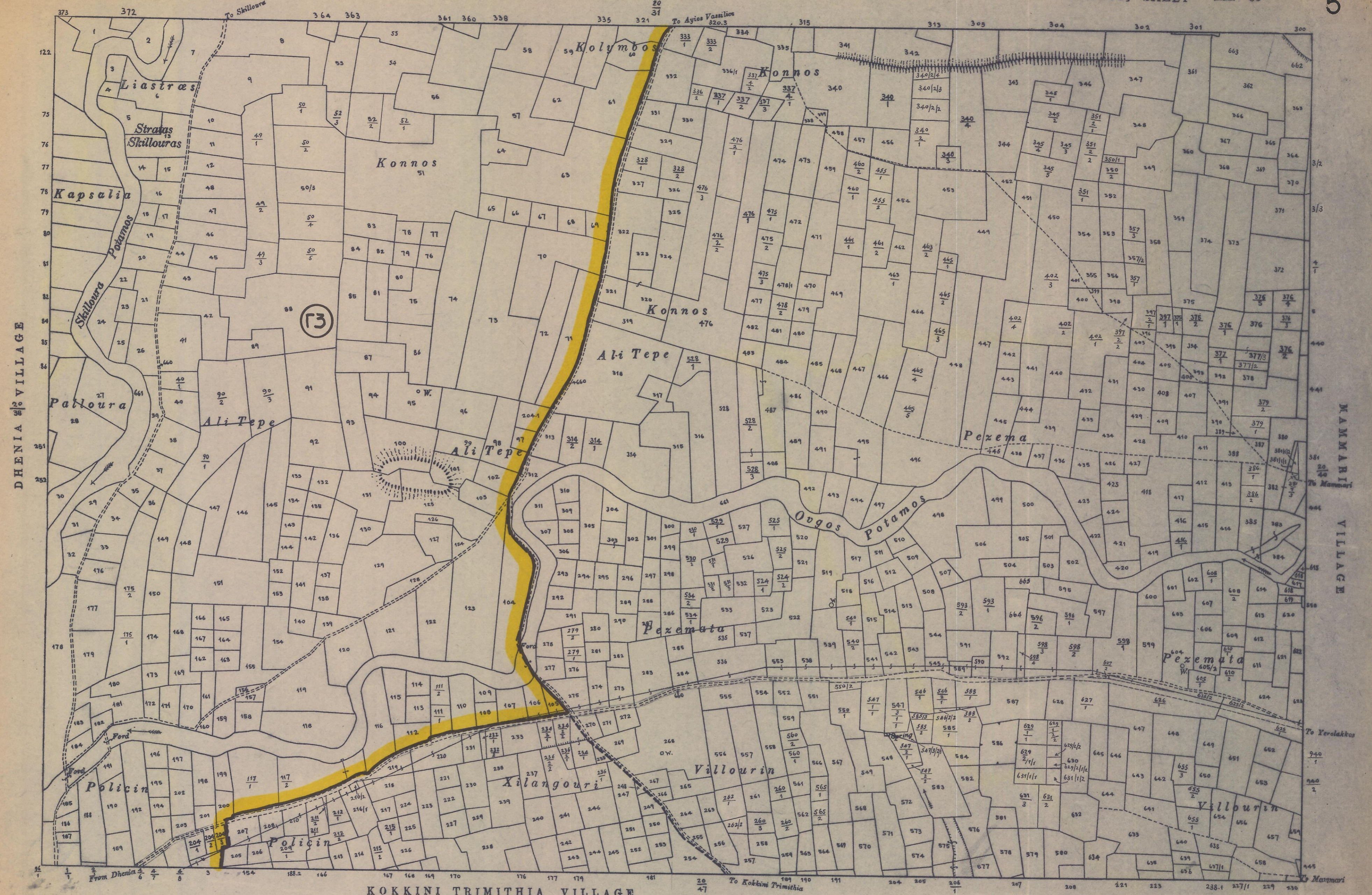


Surveyed by Dept. of Lands & Surveys, 1920  
 State Copyright Reserved  
 Revised from D.L.O. plans, 1984, 1989

Scale 1 : 5000



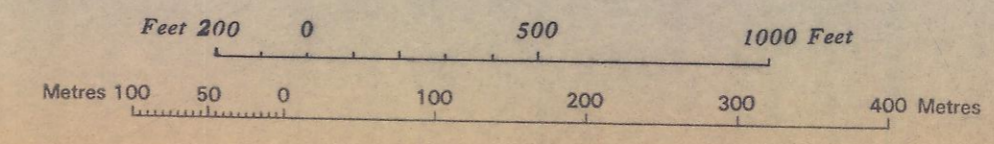




Surveyed by Dept. of Lands & Surveys 1920  
 State Copyright Reserved  
 Revised from D.L.O. plans, 1984, 1985, 1989

KOKKINI TRIMITHIA VILLAGE

Scale 1 : 5000



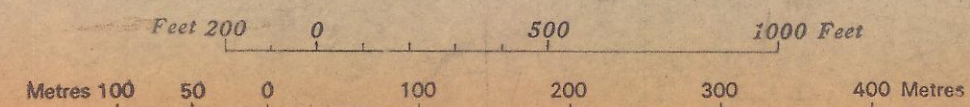


PHYLIA VILLAGE 20/37



Surveyed by Dept. of Lands & Surveys, 1920  
 State Copyright Reserved  
 Revised from D.L.O. plans, December, 1984

Scale 1 : 5000

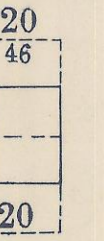




# DHENIA



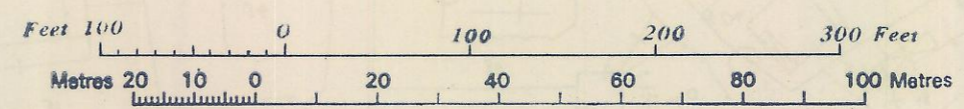
REFERENCES



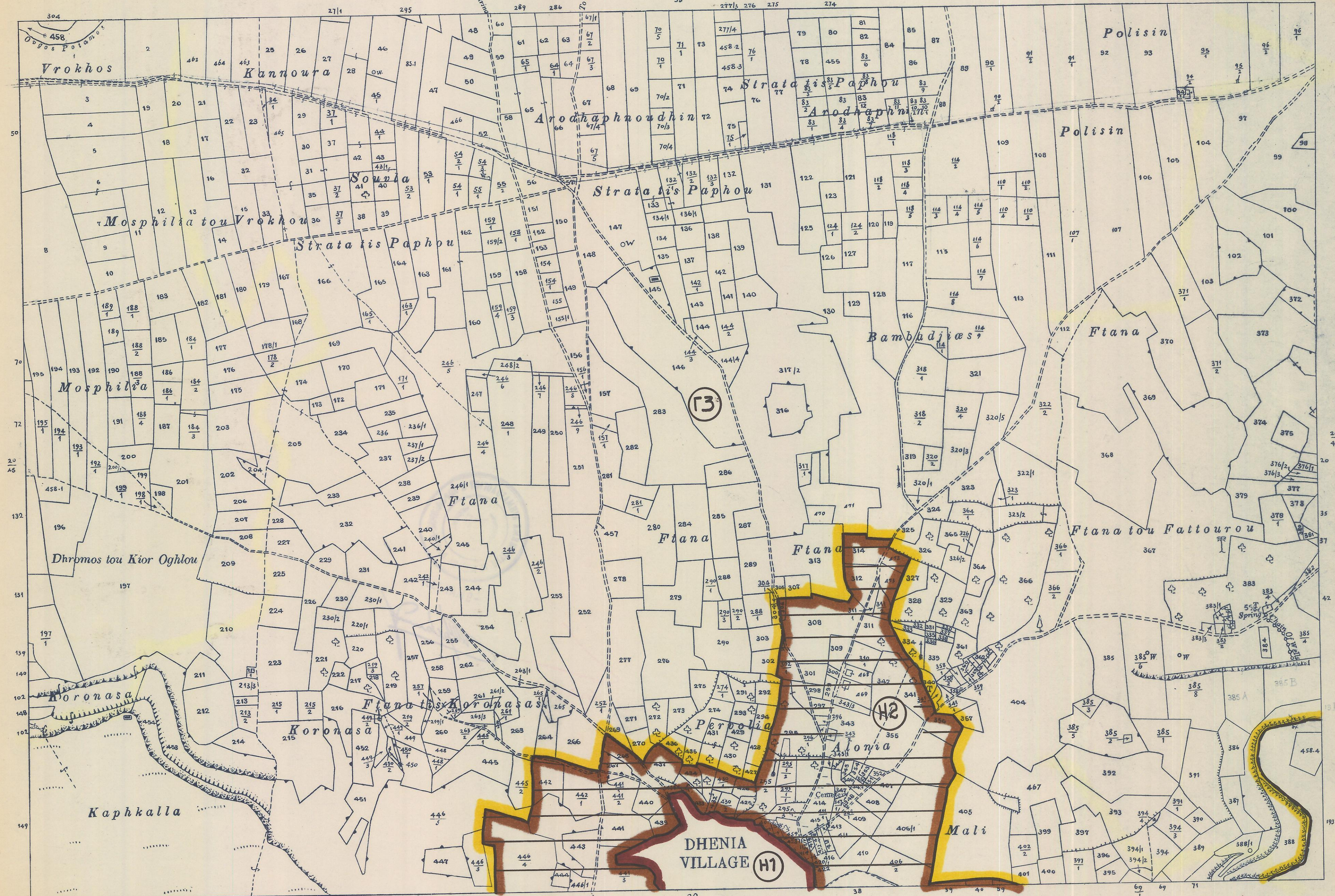
△ 180  
4

Lands & Surveys, 1920  
urveyed  
Plans February 1980

Scale 1 : 1250

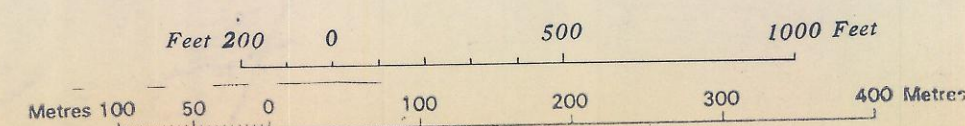




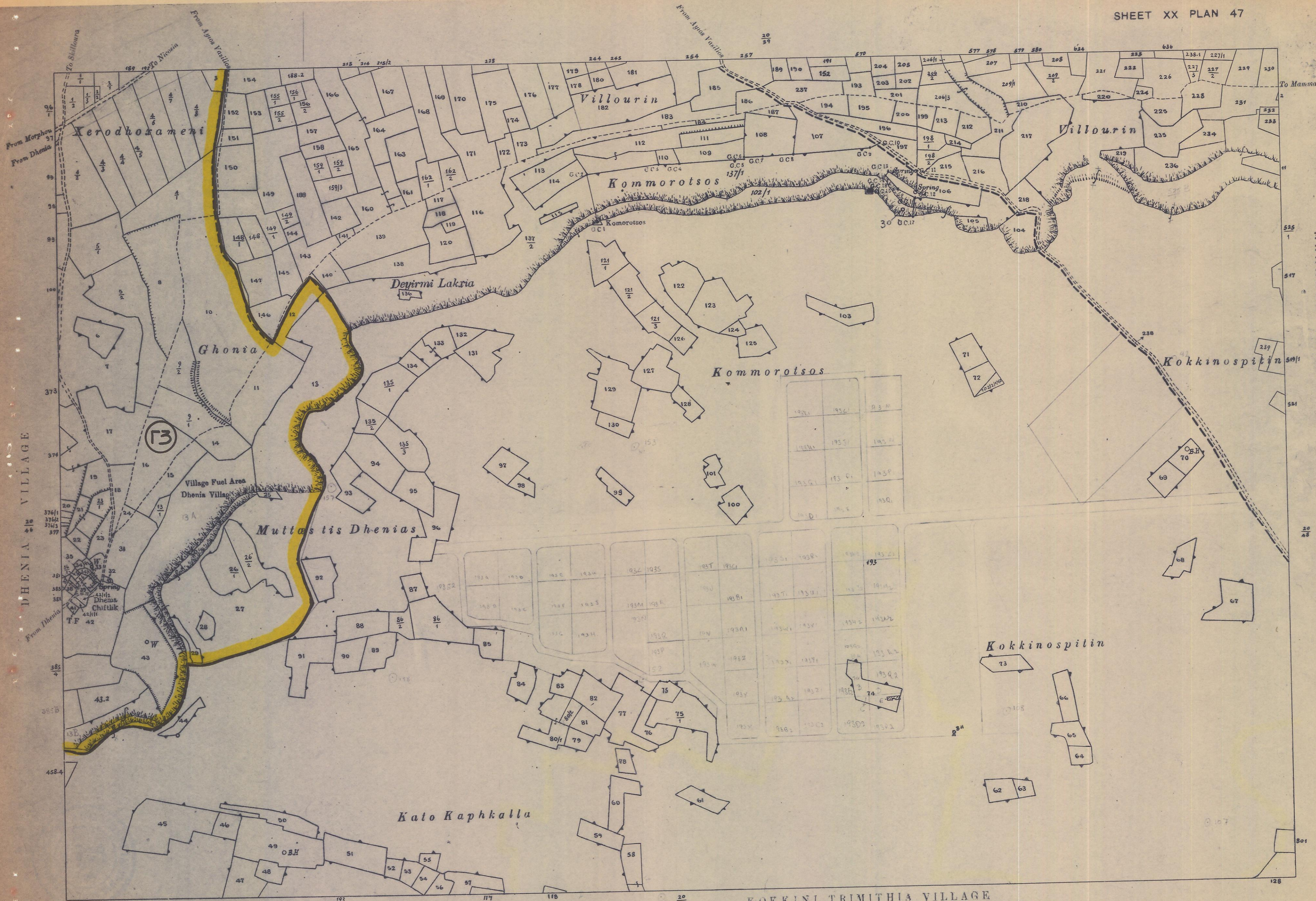


Surveyed by Dept. of Lands & Surveys 1920  
 State Copyright Reserved  
 Revised from D.L.O. plan., 1984, 1985, 1989

Scale 1 : 5000







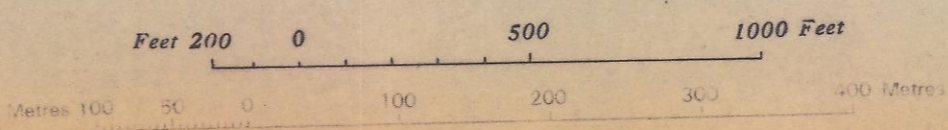
DHENIA VILLAGE

MAMMARI VILLAGE

KOKKINI TRIMITHIA VILLAGE

Surveyed by Dept. of Lands & Surveys 1920  
 State Copyright Reserved  
 Revised from D.L.O. plans, 1982, 1985, 1987, 1989

Scale 1 : 5000

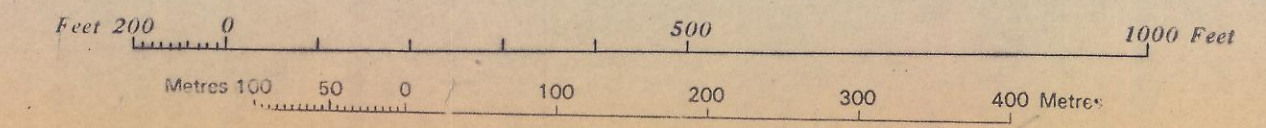






Surveyed by Dept. of Lands & Surveys 1920  
 State Copyright Reserved  
 Revised from D.L.O. plans, 1982 1989

Scale 1 : 5000



XX.52

XX.54

XX.61

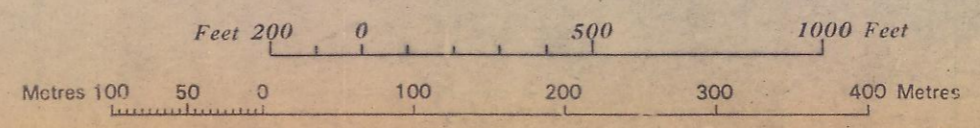


DHENIA VILLAGE



From Akaki " 14 15 16 50 1281  
 Surveyed by Dept. of Lands & Surveys, 1920  
 State Copyright Reserved  
 Revised from D.L.O. plans, 1964, 1985 1989 1990

Scale 1 : 5000



KOKKINI TRIMITTHIA VILLAGE

AKAKI VILLAGE

From Aiolona

To Kokkini Trimitthia